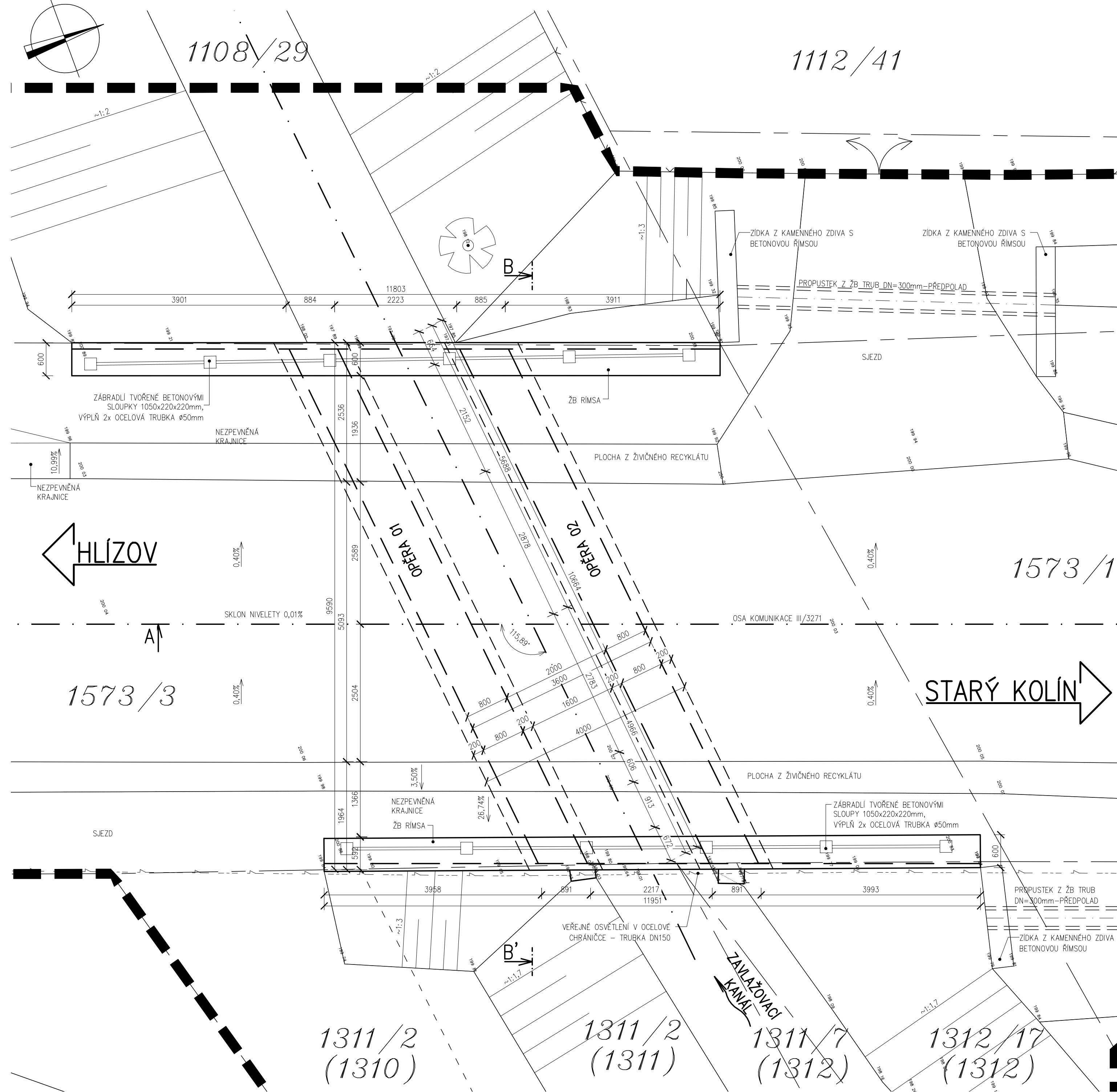


M 1:50



POZNÁMKY




- ① PRO ZPŘEHLEDNĚNÍ NEJSOU VE VÝKRESU ZOBRAZENY A ZAKÓTOVÁNY NĚKTERÉ VIDITELNÉ HRANY
- ② TVAR NOSNÉ KONSTRUKCE I SPODNÍ STAVBY JE ODVOZEN Z GEODETICKÉHO ZAMĚŘENÍ A MOSTNÍHO LISTU
- ③ PŘI STAVEBNÍ ÚPRAVĚ MOSTU NUTNO RESPEKTOVAT PODZEMNÍ A NADZEMNÍ INŽENÝRSKÉ SÍTĚ
- ④ PŘED ZAČETÍM STAVEBNÍCH PRACÍ BUDOU JEDNOTLIVÉ PODZEMNÍ SÍTĚ VYTÝČENY SVÝMI SPRÁVCI

LEGENDA KATASTRU A ZÁBORŮ:

- | | |
|---|---------------------------------------|
|  | HRANICE KATASTRÁLNÍCH ÚZEMÍ |
|  | HRANICE PARCELY KATASTRU NEMOVITOSTÍ |
|  | ČÍSLO PARCELY KATASTRU NEMOVITOSTÍ |
|  | HRANICE PARCELY ZJEDNODUŠENÉ EVIDENCE |
|  | ČÍSLO PARCELY ZJEDNODUŠENÉ EVIDENCE |
|  | HRANICE STAVBY |



SOUŘADNÝ SYSTÉM: S-JTSK
VÝŠKOVÝ SYSTÉM: B.p.v.

OZNAČENÍ		POPIS ZMĚNY		DATUM	PODPIS
HIP	ZODP. PROJEKTANT	VYPRACOVAL	KONTROLOVAL	GENERÁLNÍ PROJEKTANT IM-PROJEKT INŽENÝRSKÉ A MOSTNÍ KONSTRUKCE, s.r.o. OHRAZENICKÁ 169, 530 09 PARDOUBICE TEL: 533 446 080-2 FAX: 533 446 089 im-projekt@im-projekt.cz PROJEKT www.im-projekt.cz	
ING. TOMÁŠ PÁTEČEK	ING. MARTIN VAŠÁK	BC. ERIK PIRUŠ	ING. MARTIN VAŠÁK		
					
OBJEDNATEL: Krajská správa a údržba silnic Středočeského kraje, příspěvková organizace, Zborovská 81/11, 150 21 Praha 5					
KRAJ: STŘEDOČESKÝ	ORP: KOLÍN	KATASTR: STARÝ KOLÍN			
STAVBA:				FORMÁT	6 x A4
III/3271 STARÝ KOLÍN, MOST EV.Č. 3271-2 ČÁST : SO 201 - MOST EV.Č. 3271-2 PŘES ZAVLAŽOVACÍ KANÁL				DATUM	LEDEN 2021
				STUPEŇ	PDPS
				ČÍSLO ZAK.	2019670
				MĚŘÍTKO	1:50
				ČÍSLO PŘÍLOHY:	ČÍSLO PARÉ:
PŘÍLOHA:				D.1.2.02.01	
STÁVAJÍCÍ STAV - PŮDORYS					

Dokumentaci lze užívat pouze ve smyslu příslušné smlouvy o dílo výkres, či jeho část, může být kopírován nebo jiným způsobem rozšiřován pouze po předchozím souhlasu IM-Projekt, Inženýrské a mostní konstrukce, s.r.o.